





SCHUTZWÜRDIGKEIT UND EMPFINDLICHKEIT



SCHUTZGUT "KULTUR UND SONSTIGE SACHGÜTER"

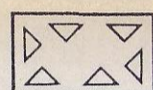
Bestand "Kulturgüter"

-  Baudenkmal: "Groß - Sasser Hof"
-  Alte Chaussee nach Roggendorf-Thenhoven
-  Archäologische Bodendenkmäler (punktuell)
-  Archäologische Bodendenkmäler (flächenhaft)

- A Eisenzeitliche Oberflächenfunde (1858/003)
- B Römische Trümmerstätte, Keramik, Glasperlen (1858/004)
- C Rechtwinklige Mauerzüge, Luftbildbefund (1859/008)
- D Feuersteinartefakte in Dünenlage (1810/001)
- E Römische Trümmerstätte, Luftbildbefund (1756/003)
- F Römische Trümmerstätte (1756/006)
- G mittelalterliche und römische Funde (1698/004)
- H Fester Hof: Sasserhof (1698/013)

Bestand "sonstige Sachgüter"

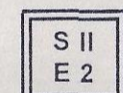
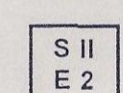
-  Hochspannungsleitungen (incl. Sicherheitszone von 70 m/380kv bzw. 60 m/220 und 110kv)
-  Leitungstrassen (incl. Sicherheitszone 5 m beiderseitig der Leitungstrassen)

-  Altlasten-Verdachtsflächen





- Do 01 Altstandort, saniert (Shredder-Rückstände)
- Do 64 Deponie (Erdaushub, Schlämme Steinsalzrückstände)

Übriger Bestand siehe Legendenbeiblatt "Realnutzung", Anlage 1, Blatt Nr. 5

Bewertung von Schutzwürdigkeit und Empfindlichkeit


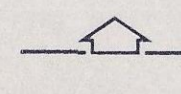
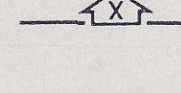

-  Bewertung Schutzgut "Kulturgüter"
-  Bewertung Schutzgut "sonstige Sachgüter"

Abgrenzung der Bewertungseinheiten siehe Bestandsdarstellung

-  sehr hohe Empfindlichkeit (E 1)
-  hohe Empfindlichkeit (E 2)
-  mittlere Empfindlichkeit (E 3)
-  mäßig - geringe Empfindlichkeit (E 4)











! Bereiche mit hoher Schutzwürdigkeit oder Empfindlichkeit (Schutzwürdigkeit und Empfindlichkeit mindestens II / 2)

Konfliktarme Ausbau-Tendenzen







-  Konfliktarme Ausbau-Tendenz: asymmetrisch (geboten)
-  Konfliktarme Ausbau-Tendenz: asymmetrisch (vorteilhaft)
-  Konfliktarme Ausbau-Tendenz: symmetrisch
-  Keine Ausbau-Tendenz: asymmetrischer Ausbau

63 734,222
52 387,895

Leitungssignaturen:

-  Kanal
-  Strom
-  Hochspannungsanlage
-  Fernmeldeanlage
-  Wasser
-  Gas
-  Mineralöl
-  Fernwärme
-  NRS
-  Sauerstoff-Stickstoff

Flächennutzungen:

-  Wohngebiet
-  Mischgebiet
-  Gewerbegebiet
-  Industriegebiet
-  Grünflächen
-  Landwirtschaftliche Flächen
-  Forstwirtschaftliche Flächen
-  Land- und Forstwirtschaftliche Flächen
-  Sondergebiet
-  Naturschutzgebiet
-  Landschaftsschutzgebiet
-  Wasserschutzzone

SCHUTZWÜRDIGKEIT UND EMPFINDLICHKEIT

SCHUTZGUT "KULTUR- UND SONSTIGE SACHGÜTER"

Legendenbeiblatt

INSTITUT FÜR LANDSCHAFTSENTWICKLUNG
UND STADTPLANUNG

Dipl. Ing. Thomas A. Winter
Frankenstraße 332 · 45133 Essen (Bredene) ·
Tel. 0201 / 42 35 14 · Fax 0201 / 41 26 03

Essen, den **Nov. 1997**

Handwritten signature

Umweltverträglichkeitsstudie Landschaftsplanung Städtebau Grundordnung Freizeit Ökologie Planung Beratung Gutachten

Landschaftsverband Rheinland Rheinisches Autobahnamt Krefeld				Reg. Nr.
Straße	vor NK	nach NK	Station	Anlage : 8 Blatt Nr : 5 Bau-km
A 57				
A 57 6 streifiger Ausbau zwischen AK Neuss - Süd und AK Köln - Nord				Ersatz für Ersetzt durch
UMWELTVERTRÄGLICHKEITSUNTERSUCHUNG				Schutzwürdigkeit / Empfindlichkeit Schutzgut "Kultur- / sonst. Sachgüter" 1 : 5.000
bearb.	gez.	gepr.	Nr.	Art der Änderung
				Name Dat.
Aufgestellt Krefeld, den				
Der Leiter des Rheinischen Autobahnamtes				
Grundplan hergestellt:				Ergänzungen:
62 011,537 50 576,167				Aufnahme Feldvergleich Kataster